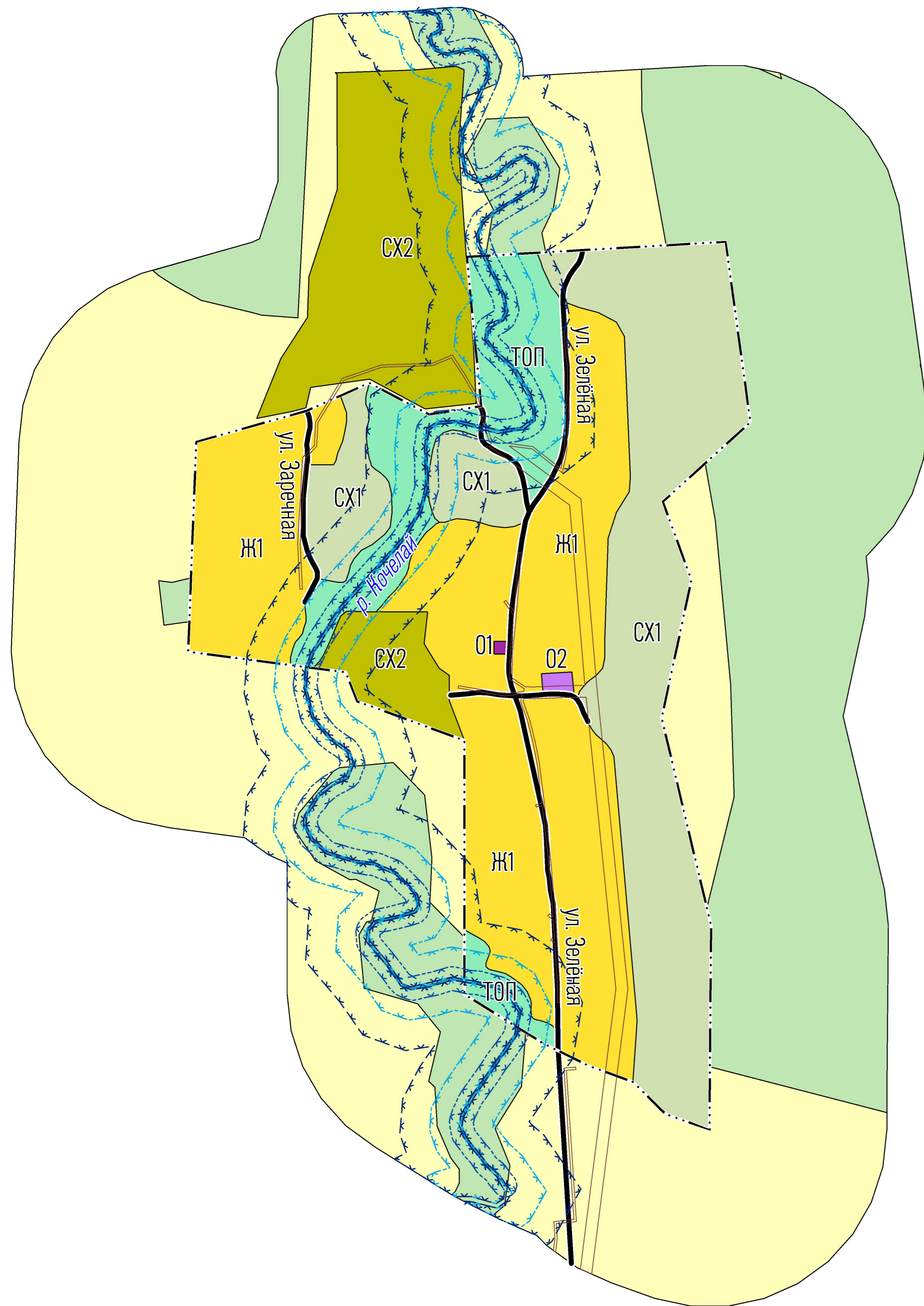
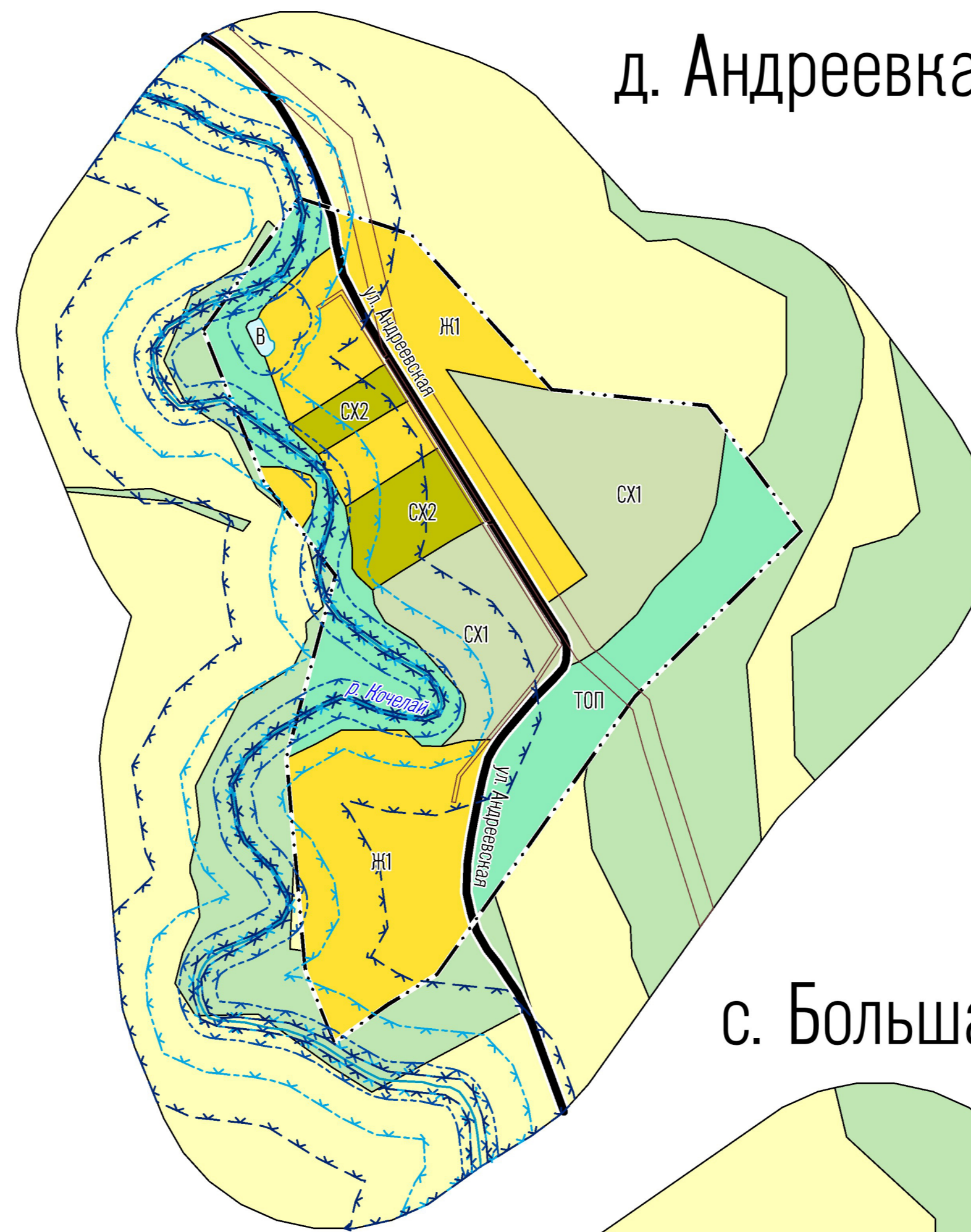


Правила землепользования и застройки Балтайского муниципального образования Балтайского муниципального района Саратовской области "Карта зон с особыми условиями использования территории"

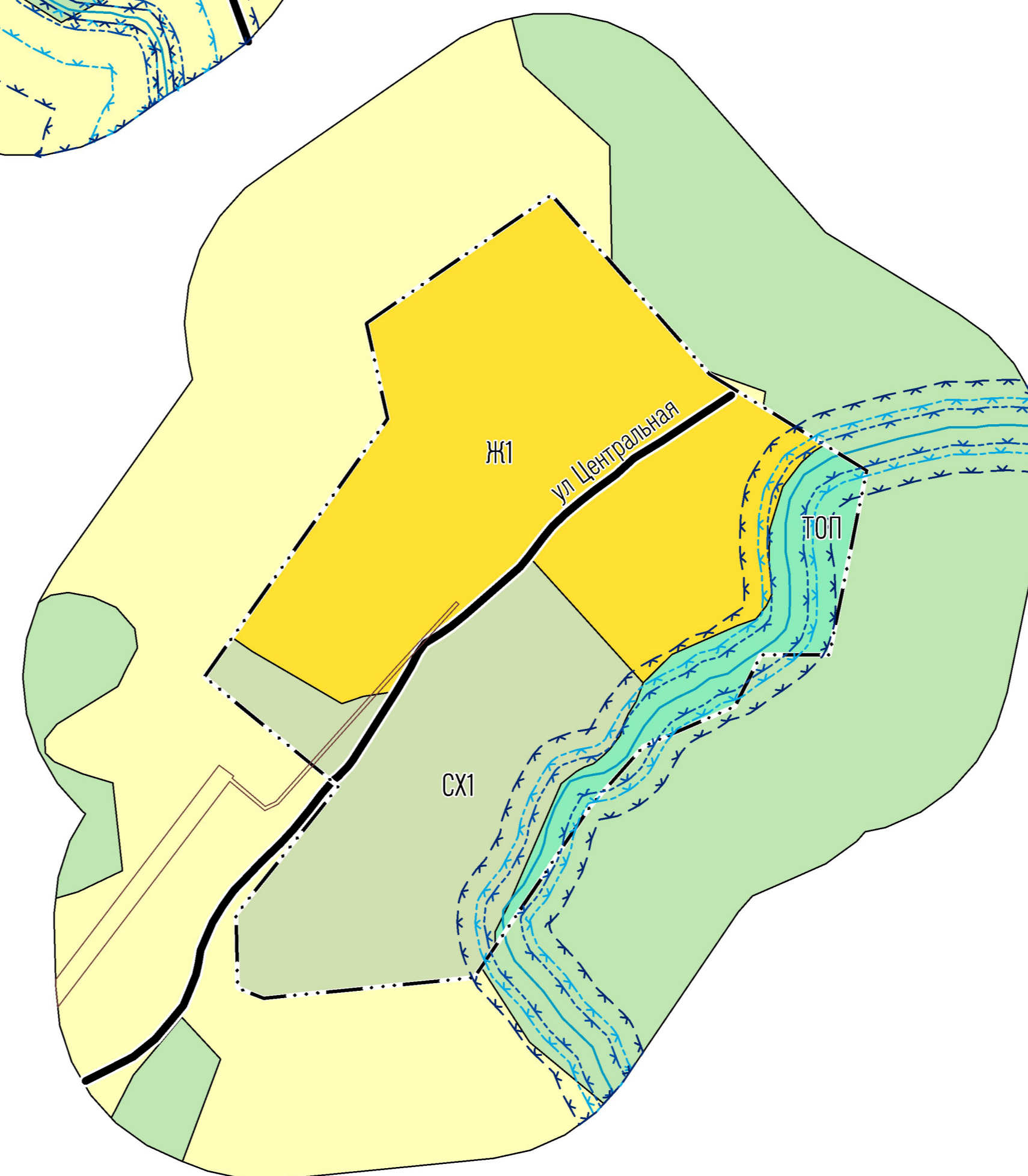
с. Малая Караваяевка



д. Андреевка



с. Большая Караваяевка



Условные обозначения

Границы единиц административно-территориального деления Российской Федерации

— ··· Граница населенного пункта

Объекты дорожно-транспортной инфраструктуры

— Улицы в жилой застройке

Территориальное зонирование

- Ж1 Зона застройки индивидуальными жилыми домами
- О1 Зона делового, общественного и коммерческого назначения
- О2 Зона размещения объектов социального и коммунально-бытового назначения
- СХ1 Зона сельскохозяйственных угодий
- СХ2 Зона, занятая объектами сельскохозяйственного назначения
- В Зона водных объектов
- ТОП Территория общего пользования

Зоны с особыми условиями использования территории

- Водоохранная зона
- Прибрежная защитная полоса
- Береговая полоса
- Охранная зона газопроводов и систем газоснабжения
- Охранная зона объектов электросетевого хозяйства (вдоль линий электропередачи, вокруг подстанций)

Территории, для которых градостроительный регламент не установлен

- Земли сельскохозяйственного назначения
- Земли лесного фонда

Прочие обозначения

— Водотоки

				Заказчик: Администрация Балтайского муниципального образования Балтайского муниципального района Саратовской области			
				Правила землепользования и застройки Балтайского муниципального образования Балтайского муниципального района Саратовской области			
Должность	ФИО	Подпись	Дата				
			2023 г.				
Нач. отдела	Герасимов С.В.			Масштаб 15 000			
Зам. нач. отдела	Заниров Р.И.			Лист			
Инж. 1-й кат.	Муравьева М.А.			Листов			
Ведущий инж.	Герасимова С.С.			Фонд ПП «Росадаст» по Саратовской области			
				«Карта зон с особыми условиями использования территории»			